

معرفی ظرفیت گردشگری و تفریحی

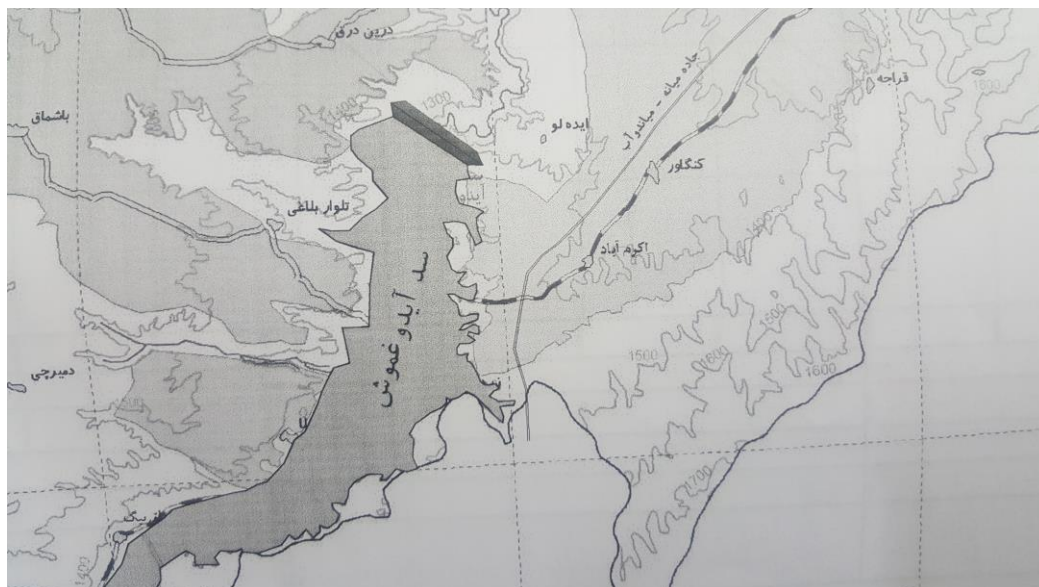
توانمندیهای بالقوه و بالفعل منطقه و زمینهای حاشیه دریاچه سد آیدوغموش

مشخصات سد:

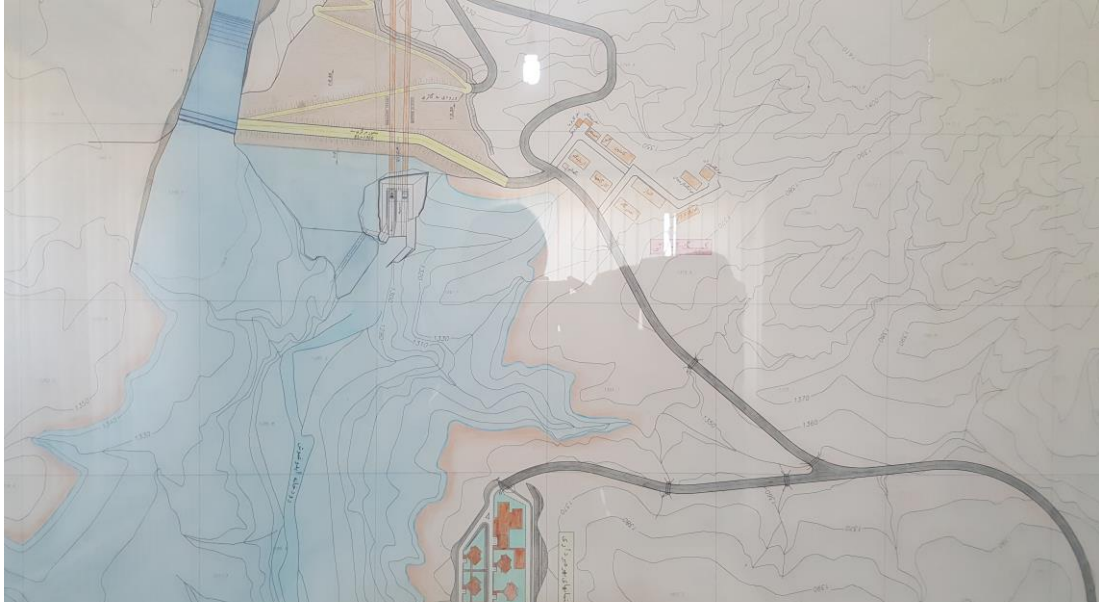
نام سد: آیدوغموش	شهرستان: میانه	نوع سد: سنگریزه ای با هسته نانوای میانی
حجم مفید مخزن: ۱۲۸.۷۷ میلیون	حجم مردود: ۲۰۰۲	طول تاج: ۳۳۰ متر
ارتفاع سد: ۶۷ متر	سطح دریاچه: ۷ کیلومتر مربع	طول دریاچه: ۹ کیلومتر
اهداف سد: توسعه آبیاری در ۷۰۰۰ هکتار اراضی کشاورزی و بهبود ۶۰۰ هکتار در اراضی حاشیه رودخانه		

موقعیت و راههای دسترسی:

کروکی راههای دسترسی و مختصات:



کروکی سد و ابنیه و فضاهای پیرامونی:



پتانسیلهای بالفعل موجود:

شرح زمین و فضاهای قابل استفاده، ابنیه و سازه های قابل واگذاری یا اجاره، امکان استفاده مستقیم از دریاچه سد و حریم آن و

ظرفیتها و پتانسیل های بالقوه:

- ۱- امکان بازدید از سد، سرریز، نیروگاه، برج آبگیر و تخلیه ها و ... و امکان بازدید در زمانهای خاص از جمله زمان سرریز سد یا تخلیه آب از خروجی ها
- ۲- امکان نورپردازی سد و ایجاد جلوه های ویژه
- ۳- امکان احداث مجموعه های رفاهی، تفریحی و اقامتی شامل: رستوران، آلاچیق، سالن همایش، تالار، هتل، کافی شاپ، و رستوران شناور، پلاژ ساحلی و مجموعه ویلایی، آلاچیق شناور
- ۴- امکان ایجاد نمایشگاه و فروشگاه فروش محصولات محلی، صنایع دستی و چادرهای عشایری
- ۵- امکان ایجاد فضاهای فرهنگی و آموزشی، ورزشی و مسابقات و نمایشگاههای فصلی و دائمی
- ۶- امکان ایجاد سکوهای ماهیگیری، امکان ایجاد محوطه شنا
- ۷- امکان احداث مسیرهای دوچرخه سواری، پیاده روی و زمینهای بازی های مفرح، زمین تنیس، گلف و ...
- ۸- اسکله های قایقرانی تفریحی و ورزشی،
- ۹- جت اسکی، قایقرانی و سایر تفریحات آبی

سایر ظرفیتهای ممکن:

پرورش ماهی - این سد جهت پرورش ماهی در اجاره موسسه خیریه حضرت ابوالفضل(ع) می باشد


کایت سواری - اردوی تیم ملی قایقرانی هر ساله در این سد برگزار می گردد.

امکان تهیه زمین: وجود زمین مناسب برای اجرای طرح های گردشگری وجود ندارد.

راههای دسترسی، امکانات زیربنایی، جاذبه های گردشگری منطقه و تعریف مسیر گردشگری:

شرح مسیر دسترسی و امکانات جاده و ... و ذکر جاهای دیدنی، تاریخی، فرهنگی، مناظر طبیعی (جنگل، رودخانه، آبشار، چشمه، کوه و ...)، اقلیمی، مراکز خرید و رستورانها، پمپ بنزین و محل عرضه محصولات محلی و مراکز اقامتی (ذکر فاصله ها و مدت زمان سفر)

نقشه مسیر گردشگری:



ظرفیتهای ویژه:

تصاویر از مناظر و چشم اندازهای سد: (در صورت وجود از تصاویر زیبا با چشم اندازهای مختلف در فصلهای متفاوت نیز آورده شود)



تصاویر از ابنیه و موقعیتهای مناسب استقرار:



چک لیست نقاط قوت:

- وجود جاذبه‌های طبیعی تاریخی، تفریحی و مذهبی در منطقه
- وجود مناظر زیبا در اطراف منطقه
- تنوع ارتفاعی در منطقه
- تنوع اقلیمی در منطقه
- وجود پیشینه قومی و میراث فرهنگی ارزشمند
- ییلاقی بودن منطقه در تابستان برای تفریح در کنار آب
- غنی بودن منطقه از نظر امکانات و منابع آب غنی
- وجود دریاچه و سد
- امکان انجام ورزشهای آبی و ماهیگیری
- مناسب بودن حجم ترافیک به ظرفیت شبکه راههای ارتباطی
- وجود آب برای بهره‌برداری در همه مواقع سال
- امکان اختصاص فضاهای غیر کاربری به فضای کاشت گیاهی
- امکان مشارکت بخش عمومی و خصوصی در ایجاد و اداره عناصر اعم از سودآور و غیرسودآور
- راهسازی و تهیه امکانات اقامتی مناسب در حاشیه رود
- افزایش انگیزه برای مسافرت و تفریح در مردم شهری و حومه
- افزایش انگیزه بخش خصوصی به سرمایه‌گذاری در این منطقه
- ایجاد فعالیتهایی نظیر قایق رانی، پیاده روی، کوه پیمایی، دوچرخهسواری و ماهیگیری
- ویژگی اشتغالزایی و درآمدزایی صنعت جهانگردی
- تصحیح ساختار اقتصادی و بخش خدمات منطقه از طریق توسعه فعالیت گردشگری